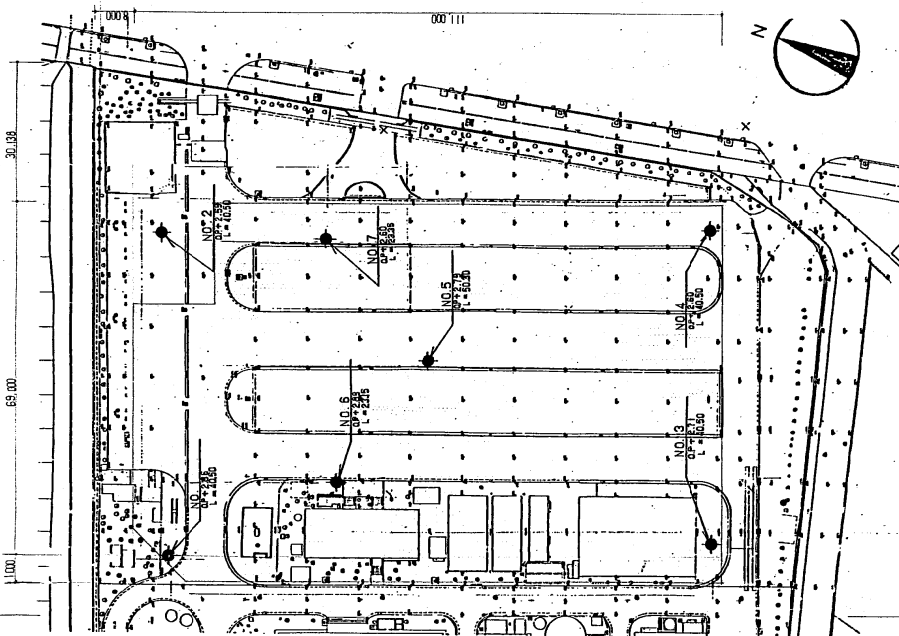



工事名: [] 年度: 昭和 62 年度
 調査名称: 土質調査 No.1 調査年度: 昭和 62 年 月
 図号: [] 図号番号: S-2-0900(2)

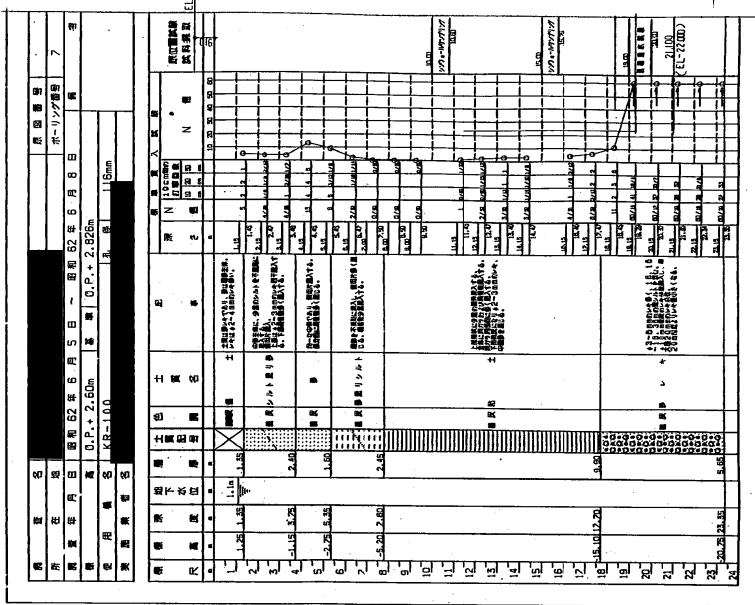
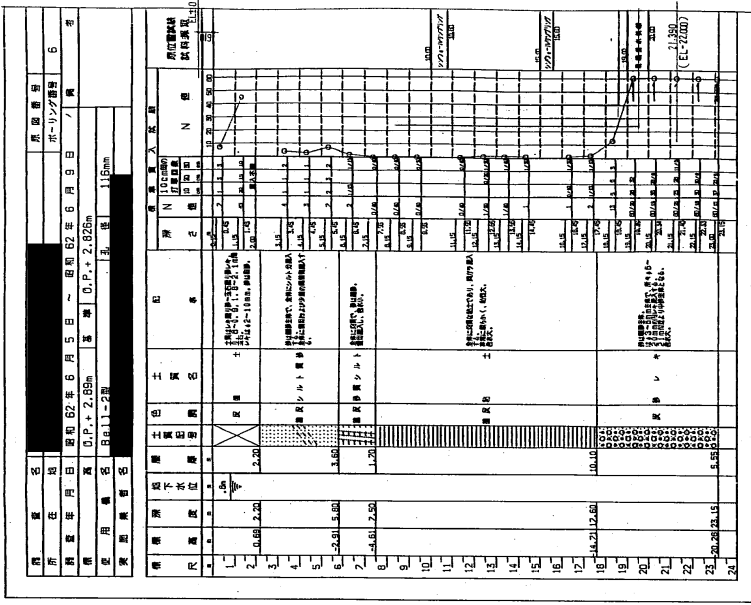
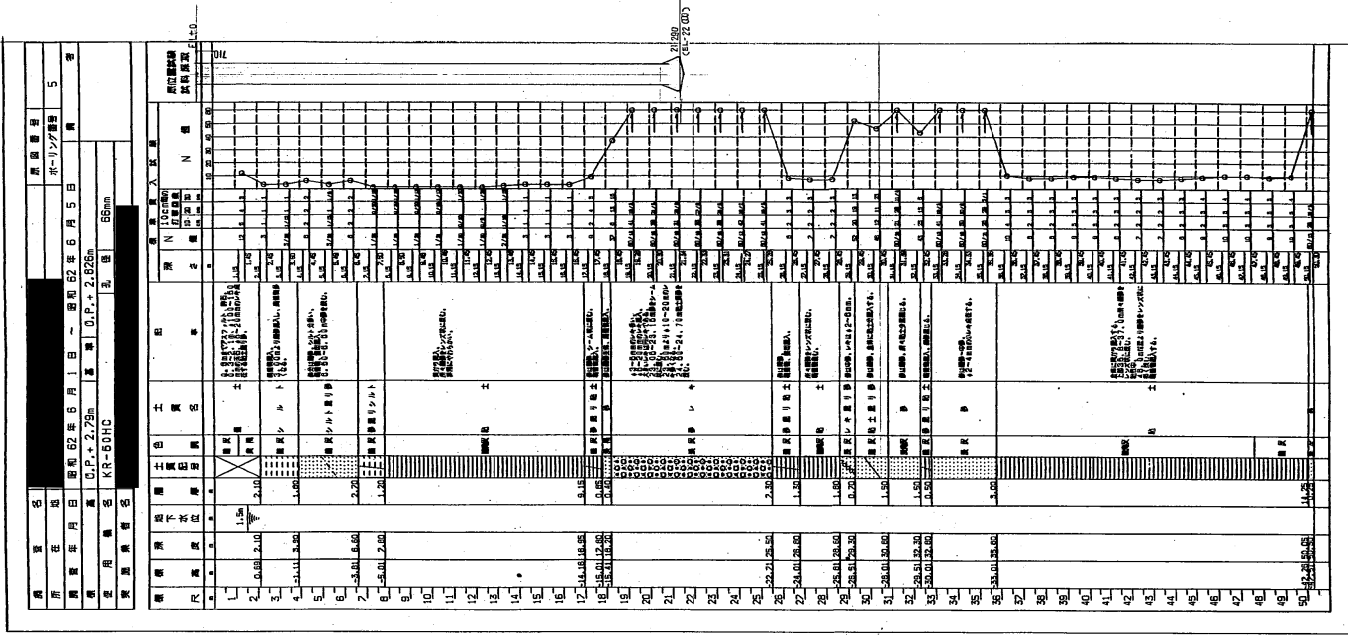
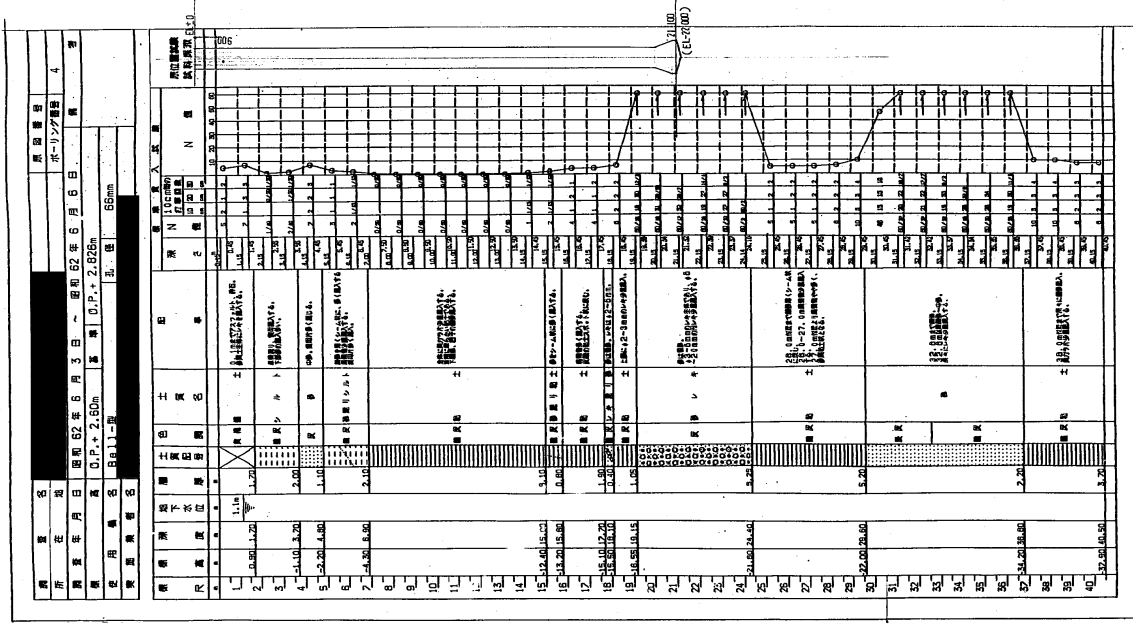


BM = OP + 2826
 Z0 = OP + 3300
 Z1 = Z0 + 200 = EL ± 0
 = OP + 3500



1/25 654-A-181

工事名称 昭和 62 年度
 支庁名称 王冠地区 区画 5-3 (SSR02A)
 地区 5-3
 図面番号 5-3



1/25

654-A-182

